












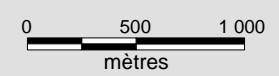
VILLE D'HUDSON

LES ÉLÉMENTS D'INTÉRÊT PATRIMONIAL ET DE PAYSAGE

PLAN 4

Légende

-  Lanière patrimoniale et chemin de paysage
-  Cours d'eau
-  Limite municipale
-  Chemin de fer
-  Secteur historique
-  Étendue d'eau
-  Point de vue remarquable
 - 1- Haut de la côte Alstonvale
 - 2- Parc Thompson
 - 3- Quai municipal
 - 4- Auberge Willow
 - 5- Traversier Hudson / Oka
-  Site archéologique
-  Batiment patrimonial



Préparé par :
Etienne Lavoie

Vérifié par :
Richard Bienvenu, urbaniste
Nathalie Lavoie, urbaniste

Production : Ville d'Hudson
Source : MRC de Vaudreuil-Soulanges

juin 2009